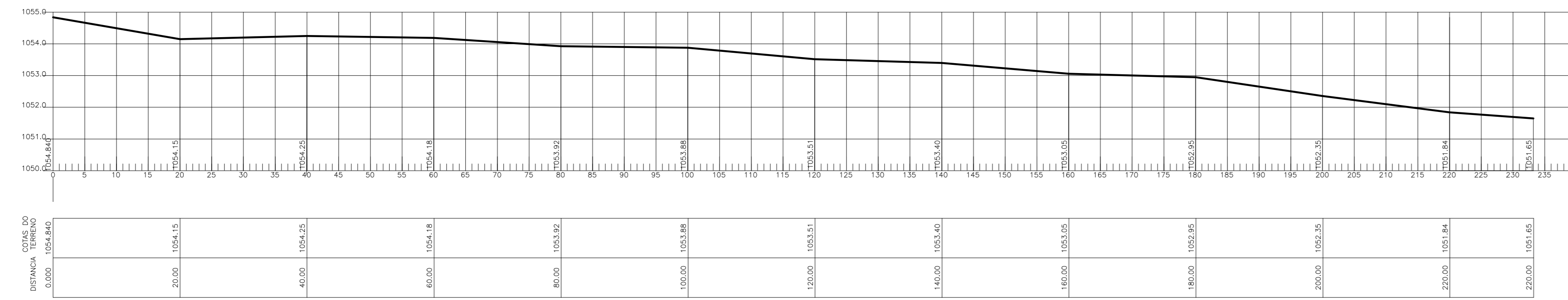


PERFIL LONGITUDINAL

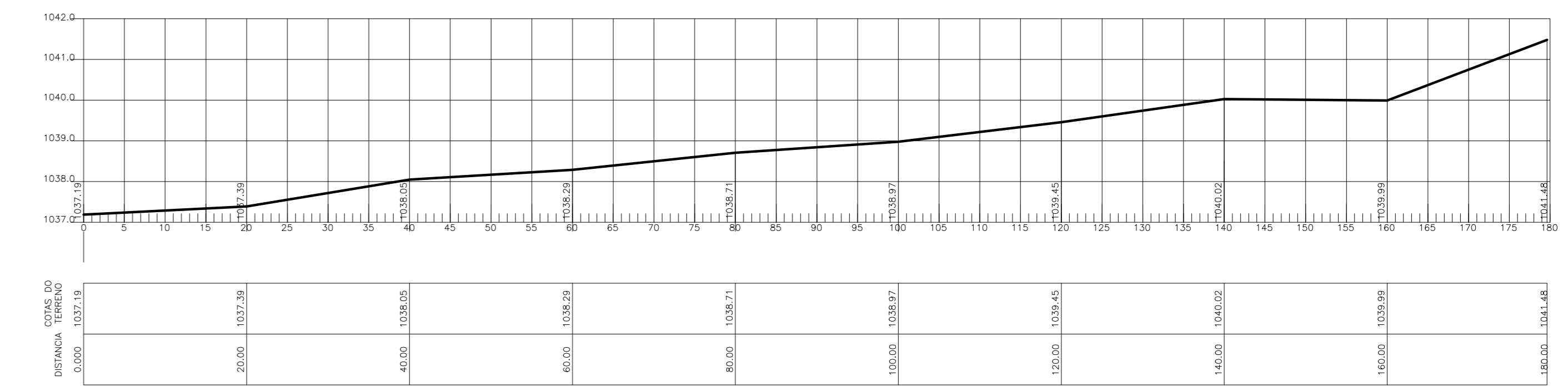
COTAS REPRESENTANDO MOMENTO ANTERIOR À PAVIMENTAÇÃO

COTAS E DISTÂNCIAS INDICADAS

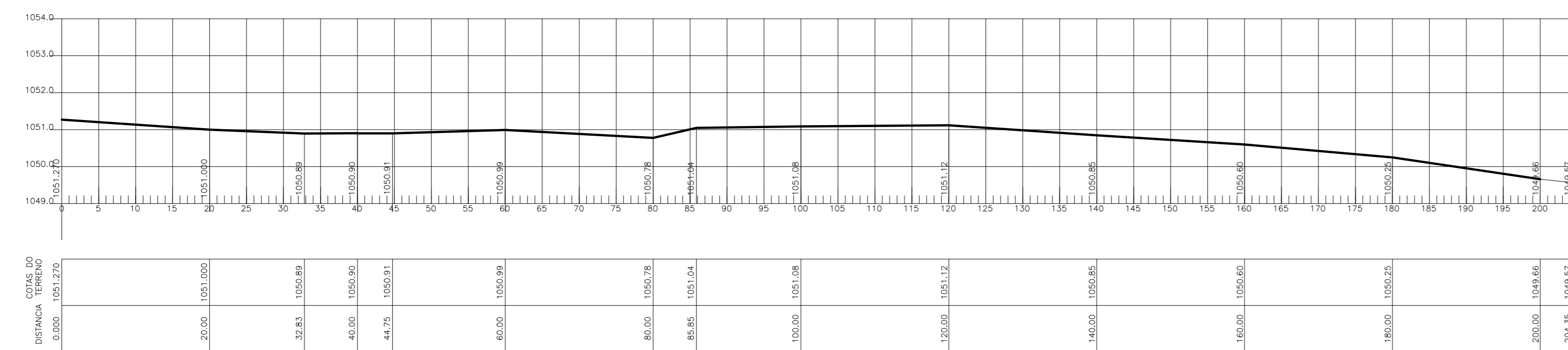
Rua José Novais Pina



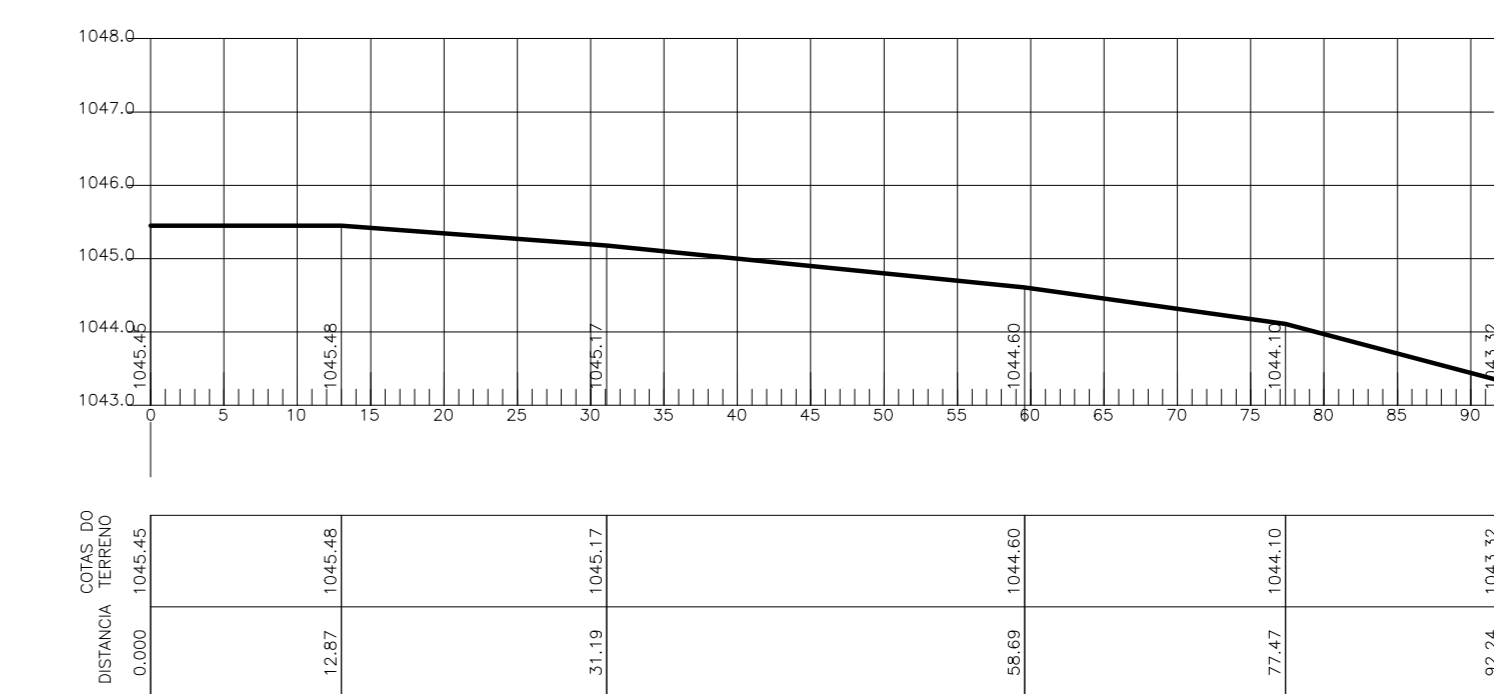
Rua K



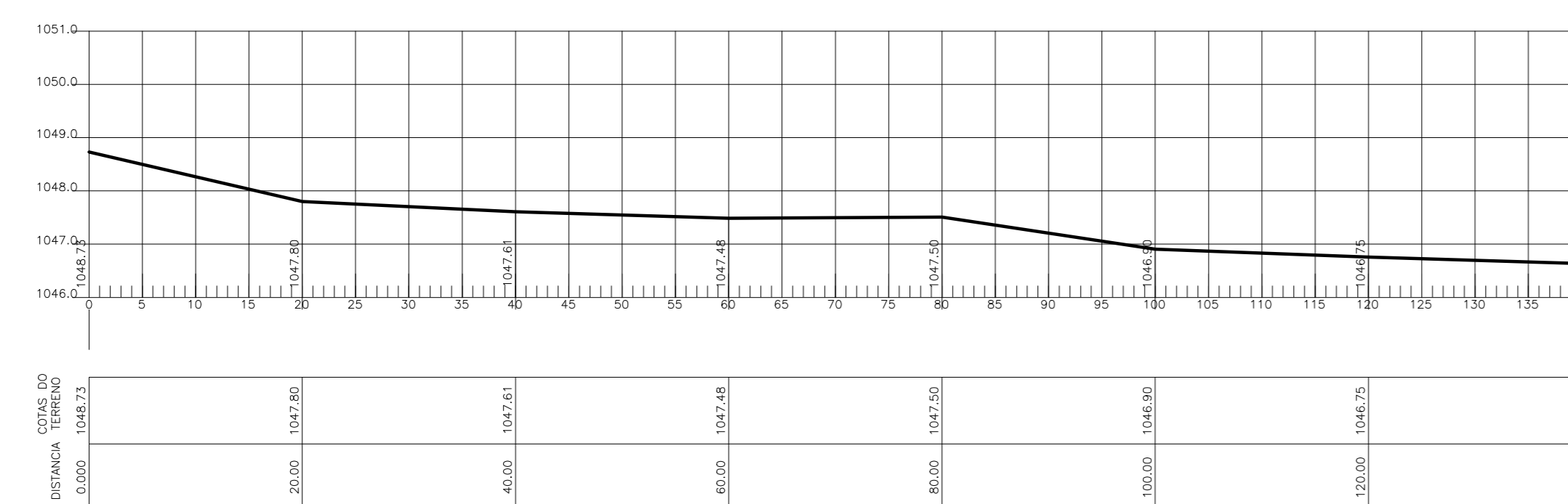
Rua das Mangueiras



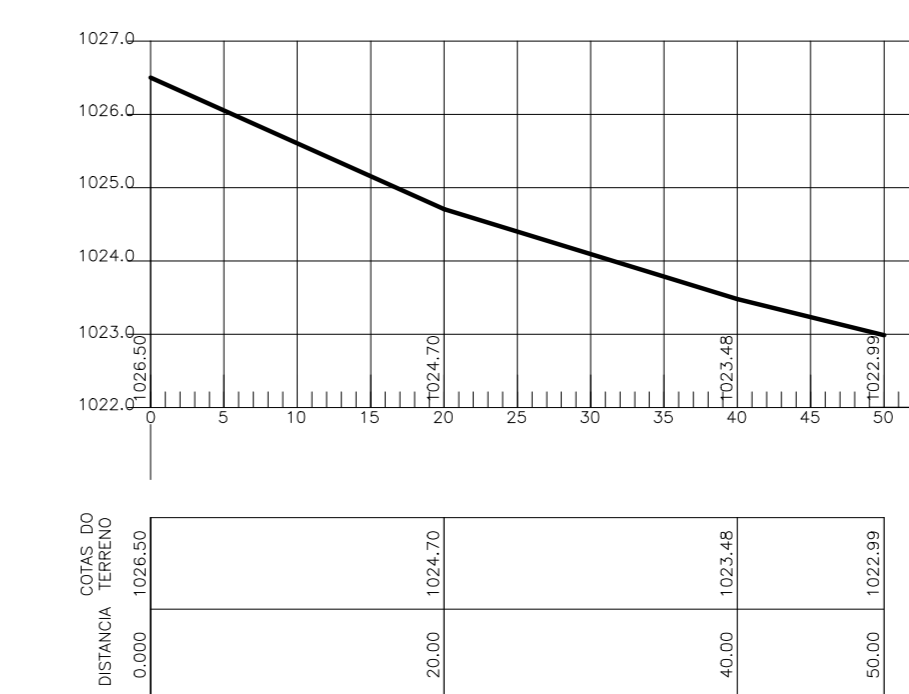
Rua Valter da Silva Pires



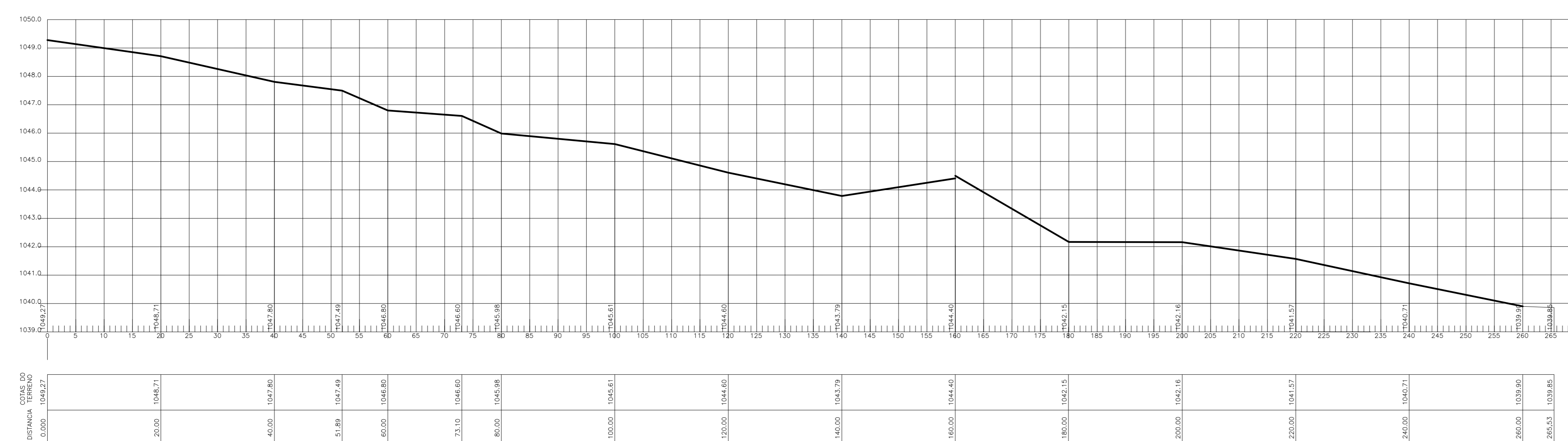
Rua Maria Rocha Miranda



Rua Orlando Rocha Matos



Rua Lindolfo Rocha



SITUAÇÕES CARTOGRÁFICAS COMPLEMENTARES

PLANTA DO IMÓVEL GEORREFERENCIADO

LEGENDA

- Área de intervenção
- Área de obra
- Área de projeto
- Área de planejamento
- Área de reserva
- Área de proteção

DISTRITO - CASCAVEL - IBICOARA

PLANTA DO IMÓVEL GEORREFERENCIADO

PERFIL LONGITUDINAL
 PROJETO PAVIMENTAÇÃO DE CASCAVEL
 PAVIMENTAÇÃO EM PISO INTERTRAVADO

RESPONSÁVEL TÉCNICO: FRANCIS MARLON ANDRADE SANTOS SILVA
 CREA: 89124/BA
 ESCALAS: INDICADAS
 DATA: MARÇO/2022
 PREFEITURA MUNICIPAL DE IBICOARA